Flächennutzungsplan Bestand M 1: 5.000

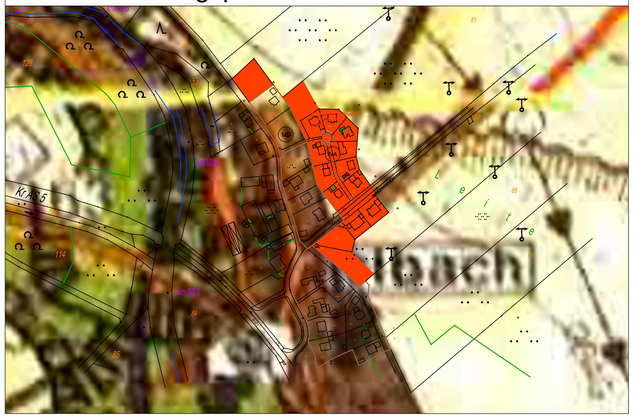

Flächennutzungsplan Planung M 1: 5.000

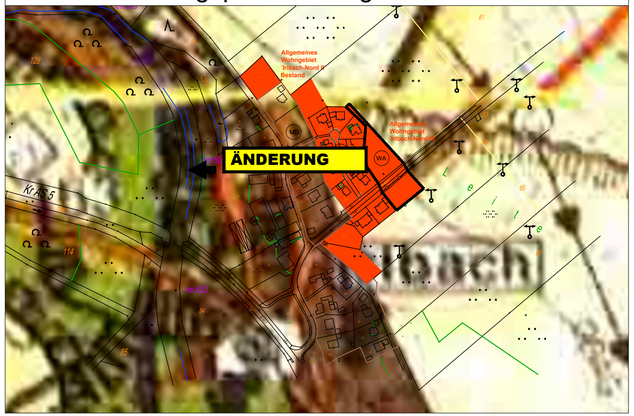

Flächennutzungsplan Änderung M 1: 1.000

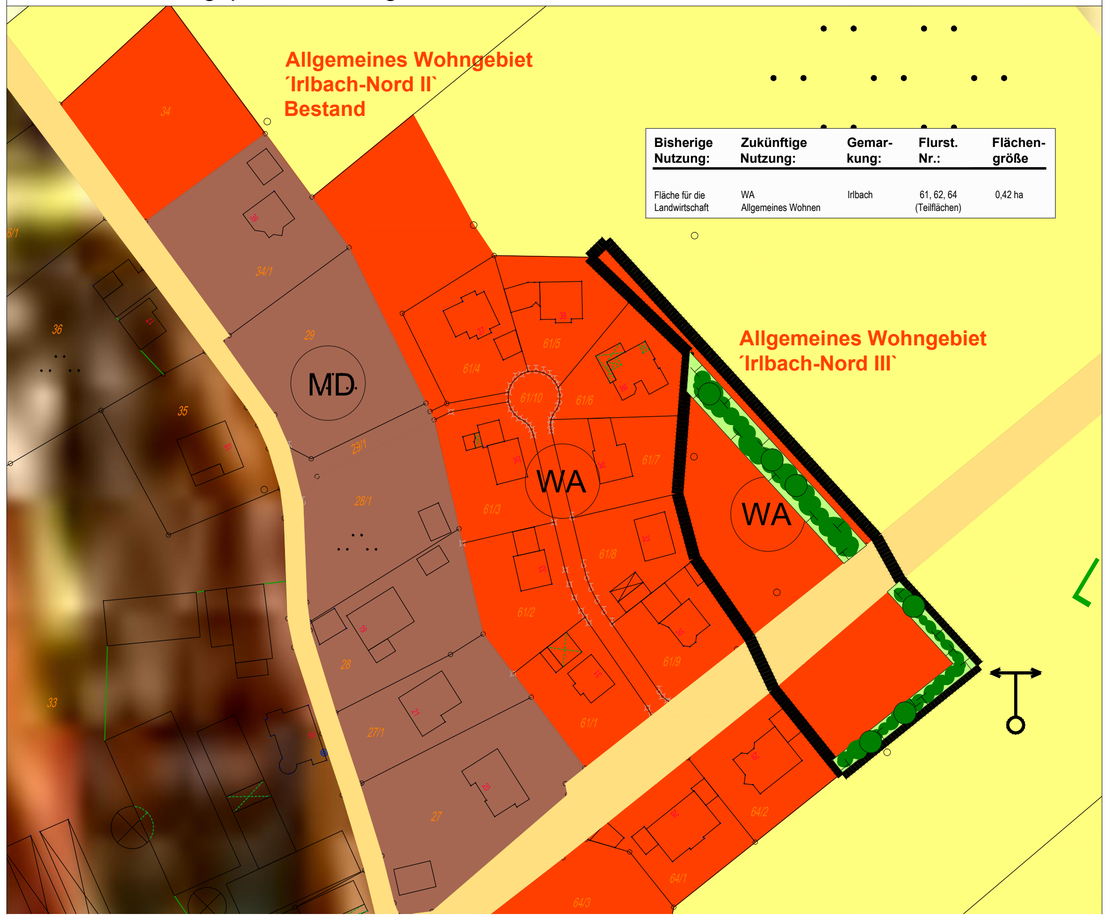

Bisherige Nutzung:	Zukünftige Nutzung:	Gemar-kung:	Flurst. Nr.:	Flächen-größe
Fläche für die Landwirtschaft	WA Allgemeines Wohnen	Irlbach	61, 62, 64 (Teilflächen)	0,42 ha

A) Verbindliche Festsetzung durch Planzeichen

- Grenze FNP-Änderung
- WA — Allgemeines Wohngebiet (§ 4 BauNVO)
- Maßnahmen zum Schutz, zur Pflege und zur Entwicklung von Natur und Landschaft (Ausgleichsfläche)

B) Hinweise durch Planzeichen

- MD — Dorfgebiet
- Hauptversorgungs- und Hauptabwasserleitungen oberirdisch
- Flächen für die Landwirtschaft
- Straßenverkehrsflächen
- Baum, Baumgruppe

C) Begründung

D) Umweltbericht

Änderung Flächennutzungs- und Landschaftsplan ´Irlbach-Nord III`

Auftraggeber:
Markt Hahnbach
Herbert-Falk-Str. 5, 92256 Hahnbach
Landkreis Amberg-Sulzbach

Vorentwurf: 16.04.2012
Entwurf: 25.09.2012
als Endfassung vom:20.11.2012

Entwurfsbearbeitung:

LANDSCHAFTSARCHITEKT MANFRED NEIDL DOLESSTRASSE 2
92237 SULZBACH-ROSENBERG TEL.: 09661/1047-0 FAX. 1047-8

Sulzbach-Rosenberg,
den 20.11.2012

Projekt: 501