VERBINDLICHER BAULEITPLAN (BEBAUUNGSPLAN)

M = 1 : 1000

HAHNBACH OST

Hahnbach

1- AUG. 1964

Bürgermeister

Hahnbach „Ost"

I 6.

DER ARCHITEKT:

DIPL. ING.
KARL TIPPMANN
ARCHITEKT
8453 VILSECK / OPF.
AM BERGKIRCHL
TELEFON 09662/365

VILSECK, DEN 19.8.1963

*

LEGENDE:

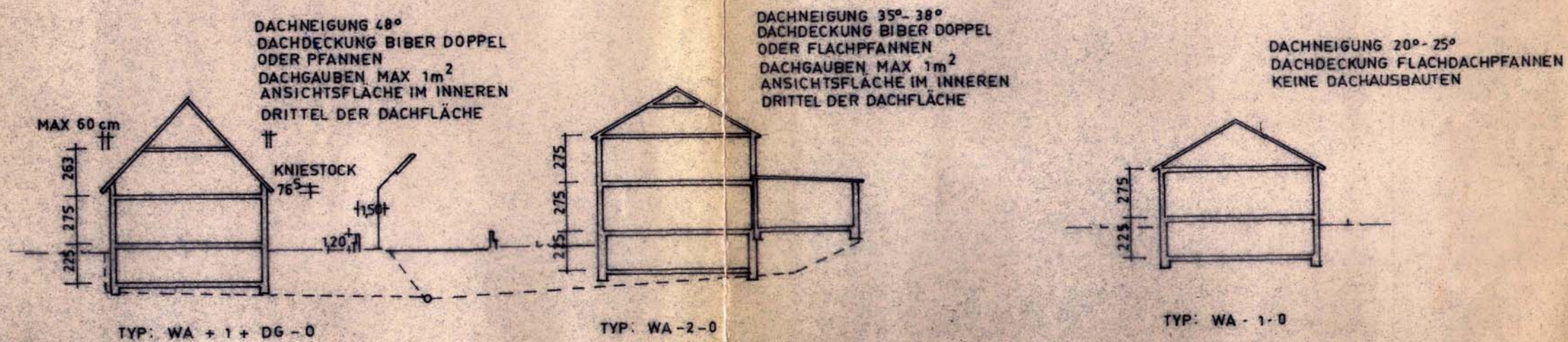

BESTEHENDE WOHNBEBAUUNG

GEPLANTE WOHNBEBAUUNG

BESTEHENDE GRENZEN

GEPLANTE GRENZEN

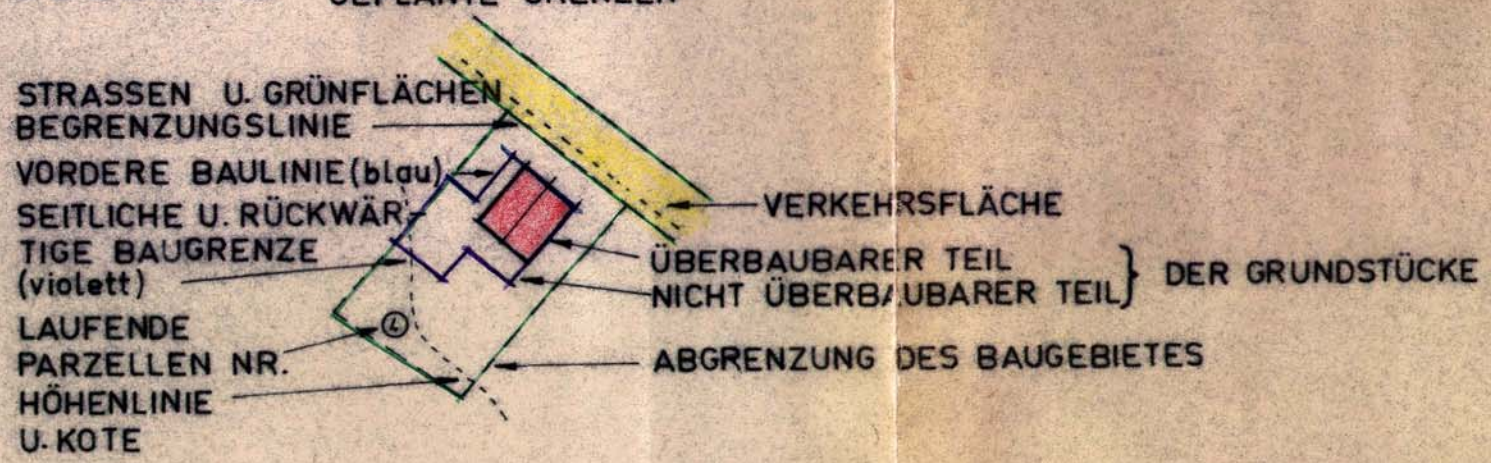

1. GEMEINDERATSBESCHLUSS ÜBER BEBAUUNG
NACH VORLIEGENDEM BEBAUUNGSPLAN
HAHNBACH DEN, 1.8.1964

2. SCHRIFTLICHE STELLUNGNNAHME DES WASSERWIRTSCHAFTSAMTES AMBERG
NR. / VOM 9.10.1963

3. STRASSEBAUAMT AMBERG
NR. VOM 18.11.1963

4. OBAG - ENERGIEVERSORGUNG OSTBAYERN
NR. VOM 19.9.1963

6. LANDWIRTSCHAFTSAMT AMBERG
NR. E 2329 VOM 10.9.1963

7. AUFGESTELLT MIT BERATUNG DER ORTSPLANUNGSSTELLE REGENSBURG
GRUNDSÄTZLICH EINVERSTANDEN

8.) Gesundheitsamt 10.9.1963



LFD. NR. DER BAUGRUND-STÜCKE	NUTZUNGS BEZEICHNUNG	BAUGRUND-STÜCKS-GRÖSSE CA. m²
1	WA 2 0	760
2	" " "	925
3 — 5	" " "	890
6	" " "	935
7	" " "	915
8	" " "	865
9	" " "	790
10	" " "	1185
11	" " "	1400
12	" " "	940
13	" " "	875
14	" " "	825
15	" " "	760
16	" " "	750
17	" " "	800
18	" " "	870
19	" " "	950
20	" " "	1240
21	" " "	840
22	" " "	910
23	WA 1 0	1175
24	"	800
25	"	805
26	"	875
27	"	935
28	WA 2 0	975
29	" " "	875
30	" " "	925
31	" " "	815
32	" " "	750
33	" " "	780
34	KINDERSPIELPL.	1300
35	WA 1 0	1090
36	" " "	1000
37	" " "	1065
38	" " "	1680
39	" " "	1250
40	" " "	1300
41	" " "	1150
42	" " "	1650
43	WA 2 0	960
44	" " "	1460
45	" " "	940
46	" " " G	960
47	" " " G	960
48	" " " G	870
49 Z.B.V	LÄDEN	1375

LFD. NR. DER BAUGRUND-STÜCKE	NUTZUNGS-BEZEICHNUNG	BAUGRUND-STÜCKS-GRÖSSE CA. m²
50	WA 2 0	700
51	" " "	740
52	WA 1 0	975
53	" " "	1050
54	" " "	1225
55	WA 2 0	750
56	" " "	955
57	" " "	2700
58	" " "	725
59	" " "	1565
60	" " "	1225
61	" " "	2500
62	" " "	805
63	WA-1+DG	880
64	" " "	1380
65	W 2 0	990
66	" " "	1050
67	" " "	1100
68	Z.B.V	